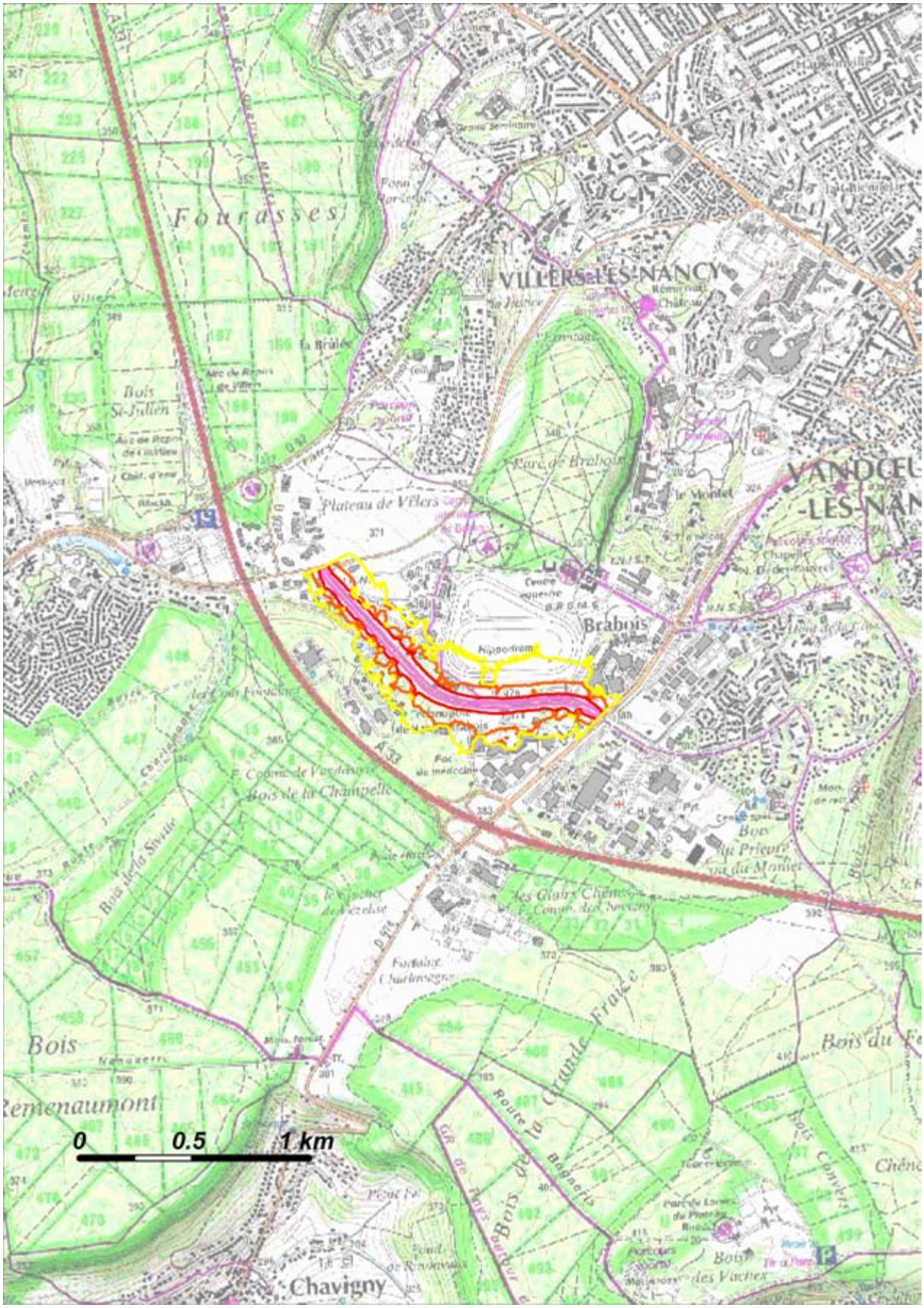

Plan de situation (voie cartographiée en rouge)

Avenue de la Forêt de la Haye
Vandoeuvre-Lès-Nancy

Niveaux sonores

- Isophone 55 dB(A)
- Isophone 60 dB(A)
- Isophone 65 dB(A)
- Isophone 70 dB(A)
- Isophone 75 dB(A)

**Avenue de la Forêt de la Haye – Carte A – Indicateur Lden**

Zones exposées au bruit à l'aide de courbes isophones indiquant la localisation des émissions de bruit en application des articles R 572-1 et suivants du Code de l'Environnement.

Plan annexé à l'arrêté préfectoral n°

du

Échelle 1 : 25 000

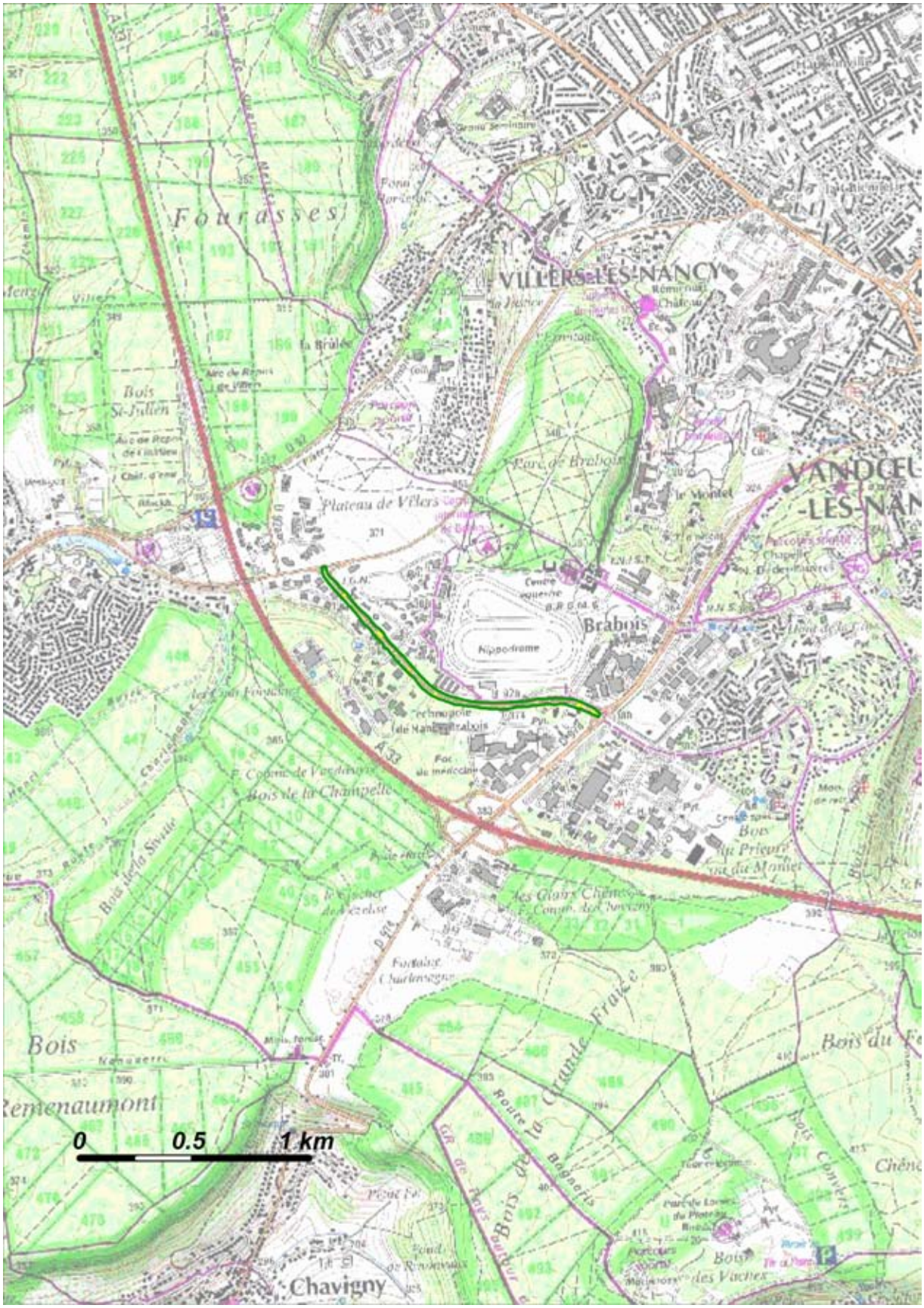

Plan de situation (voie cartographiée en rouge)

Avenue de la Forêt de la Haye
Vandoeuvre-Lès-Nancy

Niveaux sonores

- Isophone 50 dB(A)
- Isophone 55 dB(A)
- Isophone 60 dB(A)
- Isophone 65 dB(A)
- Isophone 70 dB(A)

**Avenue de la Forêt de la Haye – Carte A – Indicateur Ln**

Zones exposées au bruit à l'aide de courbes isophones indiquant la localisation des émissions de bruit en application des articles R 572-1 et suivants du Code de l'Environnement.

Plan annexé à l'arrêté préfectoral n°

du

Échelle 1 : 25 000

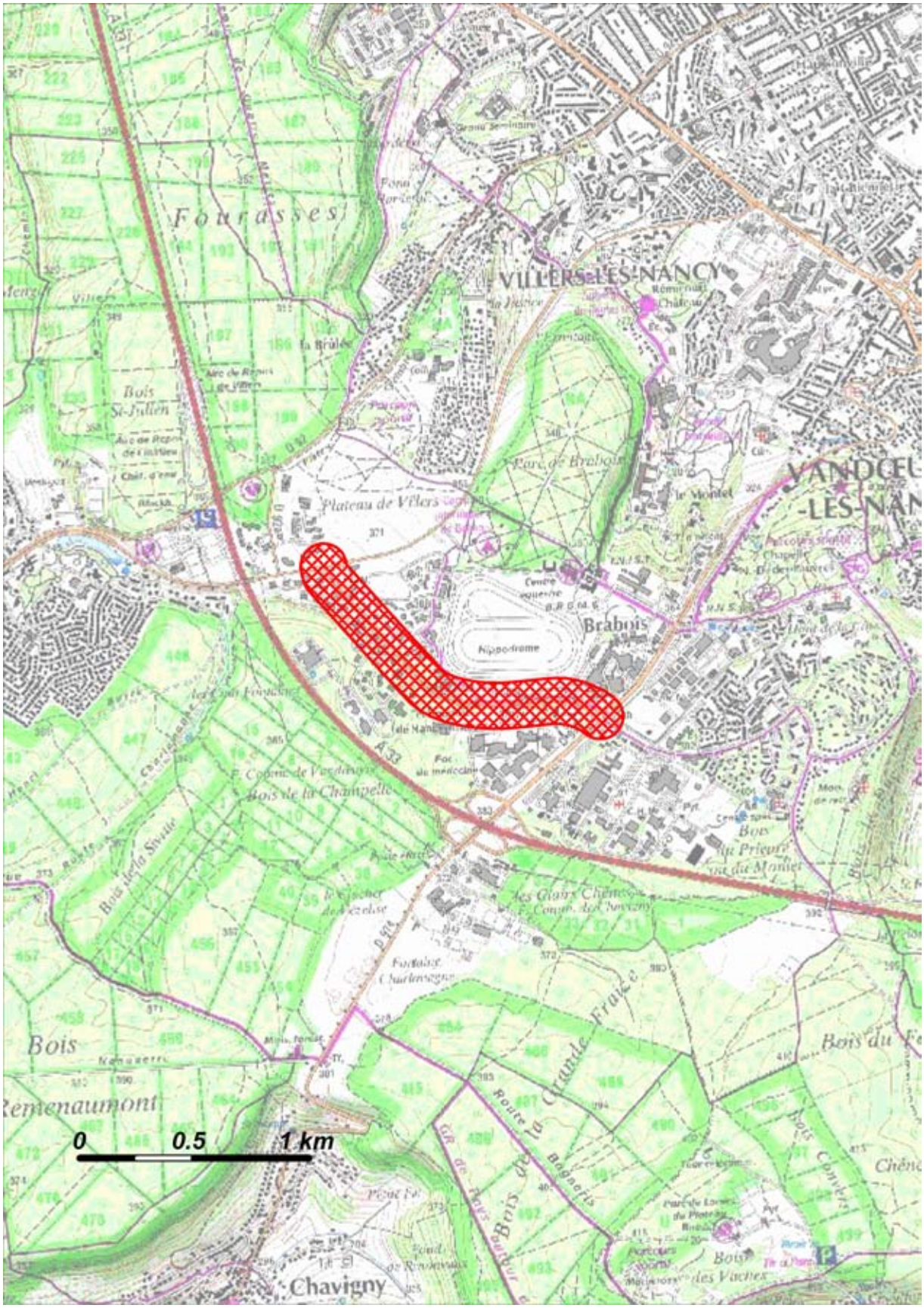

Plan de situation (voie cartographiée en rouge)

Avenue de la Forêt de la Haye
Vandoeuvre-Lès-Nancy

**Classement sonore des voies**
Catégorie 1 (300 m)
Catégorie 2 (250 m)
Catégorie 3 (100 m)
Catégorie 4 (30 m)
Catégorie 5 (10 m)

**Avenue de la Forêt de la Haye – Carte B –**
**Classement sonore des voies – Secteur affecté par le bruit**

Catégories des voies (avec largeur maximale des secteurs affectés par le bruit de part et d'autre du bord extérieur de l'infrastructure) en application des articles R571-32 et suivants du Code de l'Environnement
Plan annexé à l'arrêté préfectoral n°
du

Échelle 1 : 25 000

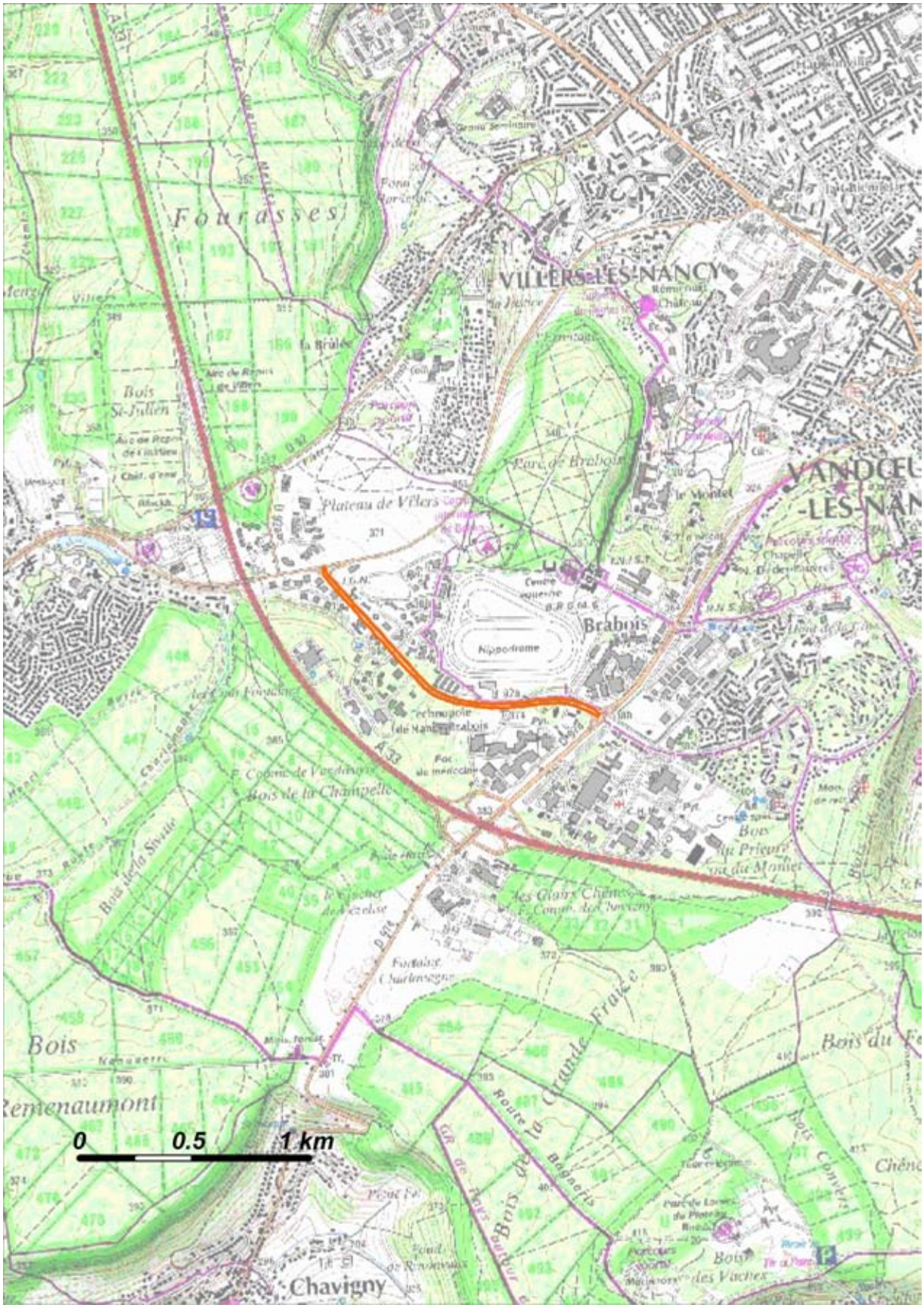

Plan de situation (voie cartographiée en rouge)

Avenue de la Forêt de la Haye
Vandoeuvre-Lès-Nancy

Indicateur Ln

Isophone 62 dB(A)

Indicateur Lden

Isophone 68 dB(A)

**Avenue de la Forêt de la Haye – Carte C – Indicateur Lden > 68 dB et Ln > 62 dB**

Zones exposées au bruit à l'aide de courbes isophones indiquant la localisation des émissions de bruit en application des articles R 572-1 et suivants du Code de l'Environnement.

Plan annexé à l'arrêté préfectoral n°

du

Échelle 1 : 25 000